


1. IDENTIFICATION DU BÂTIMENT

Adresse	111, rue Principale	
Ville ou Municipalité	Saint-David	
Nom du bâtiment (si applicable)	N/A	
Numéro de lot	5 250 802	
Données de géolocalisation	N/D	
Date de construction ou date approximative (par décennie)	N/D	

2. STATUT LÉGAL

Statut légal (si applicable)	Inventorié
Règlements associés	N/D

3. CARACTÉRISTIQUES ARCHITECTURALES

Usage original	Résidentiel	Précision(s) :	Ancienne grange
Autre usage à travers le temps (si possible)	N/A		
Usage actuel	Résidentiel		
Transformations connues	Agrandissement à l'arrière, 1983 permis rénovation intérieure et toit (Gilles Paquet)		
Typologie	Unifamiliale		
Type architectural	N/D		
État physique (2017)	Très bon état		
Matériaux extérieurs	Tôle, déclin de bois		
Ornementation	Colonnes, corniche		
Nombre d'étages	2		
Altérations affectant l'authenticité	Selon les photos Google Maps, la maison a perdu beaucoup de charme		

4. CARACTÉRISTIQUES PATRIMONIALES

Propriétaire(s) d'origine	Voir données documentaires		
Intérêt patrimonial	Architectural	Précision(s) :	N/A
Personnage ou groupe historique associé au bâtiment (si applicable)	N/A		
Événement, période ou phénomène relié au bâtiment (si applicable)	N/A		



4. CARACTÉRISTIQUES PATRIMONIALES

<i>applicable)</i>	
Valeur patrimoniale	Architectural

5. AUTRES

PHOTOS



«



Photo tirée de Google Maps, 2025

5. AUTRES (SUITE)

DONNÉES DOCUMENTAIRES

Érigée sur une fondation en pierre, la maison Boomtown de la rue principale est un bon exemple de ce type de construction. Les fenêtres de bois à guillotine, le déclin de bois, les planches cornières et la galerie couverte sur deux côtés sont conservées. Le parapet orné d'une corniche à consoles fait paraître le bâtiment plus haut qu'il l'est véritablement et cache parfois la légère pente du toit. À l'arrière de la résidence se trouve une grange en lattes de bois verticales avec une toiture en tôle à baguette.

Propriétaires :

? Gilles Paquet

? Lucien Carle


1992 Liliane Carle Paquet, Fleurette Carle Rouleau et Gilberte Carle

1993 Michel Brouillard et Céline Laplante

1997 Eugène F. Beausoleil

2004 Sylvie Piché

1. IDENTIFICATION DU BÂTIMENT

Adresse	6, rue du 2 ^e rang	
Ville ou Municipalité	Saint-David	
Nom du bâtiment (si applicable)	N/D	
Numéro de lot	5 250 880	
Données de géolocalisation	N/D	
Date de construction ou date approximative (par décennie)	N/D	

2. STATUT LÉGAL

Statut légal (si applicable)	Inventorié
Règlements associés	N/D

3. CARACTÉRISTIQUES ARCHITECTURALES

Usage original	Résidentiel	Précision(s) :	Garage
Autre usage à travers le temps (si possible)	N/A		
Usage actuel	Résidentiel		
Transformations connues	Agrandissement à l'arrière		
Typologie	Unifamilial		
Type architectural	N/D		
État physique (2017)	Neutre		
Matériaux extérieurs	Tôle à baguette, déclin de bois		
Ornementation	Corniche, chambranles, colonnes		
Nombre d'étages	2		
Altérations affectant l'authenticité	N/D		

4. CARACTÉRISTIQUES PATRIMONIALES

Propriétaire(s) d'origine	Voir données documentaires		
Intérêt patrimonial	Architectural	Précision(s) :	N/A
Personnage ou groupe historique associé au bâtiment (si applicable)	N/A		
Événement, période ou phénomène relié au bâtiment (si applicable)	N/A		



4. CARACTÉRISTIQUES PATRIMONIALES

<i>applicable)</i>	
Valeur patrimoniale	Architectural

5. AUTRES

PHOTOS



5. AUTRES (SUITE)

DONNÉES DOCUMENTAIRES

La maison Boomtown de la rue du 2^e rang fut construite sur un plan rectangulaire et un agrandissement à l'arrière fut ajouté par la suite. Les murs droits revêtus de déclin de bois se terminent par une corniche à consoles et l'ornementation de ce type de construction est très épurée. Des chambranles simples entourent les fenêtres de bois à guillotine à 6 carreaux. La galerie couverte sur deux côtés interrompue en devanture et les grandes ouvertures près de la porte du coin suggèrent une fonction antérieure probablement commerciale ou de service.

Propriétaires :


? Maurice Champigny

1981 Jean-Claude Champigny

1991 Jacques Boisvert

2011 Amélie Laferté-Henley et Raymonde Henley

1. IDENTIFICATION DU BÂTIMENT

Adresse	7, rue du 2 ^e rang	
Ville ou Municipalité	Saint-David	
Nom du bâtiment (si applicable)	N/D	
Numéro de lot	5 250 831	
Données de géolocalisation	N/D	
Date de construction ou date approximative (par décennie)	N/D	

2. STATUT LÉGAL

Statut légal (si applicable)	Inventorié
Règlements associés	N/D

3. CARACTÉRISTIQUES ARCHITECTURALES

Usage original	Résidentiel	Précision(s) :	N/D
Autre usage à travers le temps (si possible)	N/A		
Usage actuel	Résidentiel		
Transformations connues	Voir données documentaires		
Typologie	Unifamilial		
Type architectural	N/D		
État physique (2017)	Mauvais état		
Matériaux extérieurs	Tôle à baguette, déclin de bois		
Ornementation	Chambranles, volets, boiseries des lucarnes autour de la cheminée		
Nombre d'étages	2 1 / 2		
Altérations affectant l'authenticité	N/D		

4. CARACTÉRISTIQUES PATRIMONIALES

Propriétaire(s) d'origine	Voir données documentaires		
Intérêt patrimonial	Architectural	Précision(s) :	N/A
Personnage ou groupe historique associé au bâtiment (si applicable)	N/A		
Événement, période ou phénomène relié au bâtiment (si applicable)	N/A		



4. CARACTÉRISTIQUES PATRIMONIALES

<i>applicable)</i>	
Valeur patrimoniale	Architectural

5. AUTRES

PHOTOS



5. AUTRES (SUITE)

DONNÉES DOCUMENTAIRES

Cette maison à mansarde, comme sa voisine la maison Boomtown, a conservé son déclin de bois, ses planches cornières aux coins ainsi que ses fenêtres de bois à battants à carreaux. L'ornementation de cette résidence se concentre sur les ouvertures et la cheminée. Les traverses des chambranles sont de formes triangulaires, puis aux lucarnes, les jambages sont légèrement ouvragés. Le motif triangulaire se trouve également sur la tôle protégeant la cheminée avec la présence d'un losange au centre de chacun des côtés.


Transformations connues :

Agrandissement à l'arrière, dégradation
1984 permis démolition vieille grange

Propriétaires :

? Hormidas Rondeau
1966 Alcide Rondeau
1990 Myriam Bussière et Patrice Durocher
1991 Maurice Bussière
1993 Mario Laliberté et Manon Chapdelaine
1994 Réal Chassé et Denise Letendre
1995 Jacques Savoie et Christiane Beaulieu
1999 Banque Toronto Dominion
1999 ou 2000, Sylvie Letendre
2000 Donald Gauthier et Emmanuelle Bouchard

1. IDENTIFICATION DU BÂTIMENT

Adresse	11, rue de la Rivière-David	
Ville ou Municipalité	Saint-David	
Nom du bâtiment (si applicable)	Presbytère Saint-David	
Numéro de lot	5 250 901	
Données de géolocalisation	N/D	
Date de construction ou date approximative (par décennie)	1920	

2. STATUT LÉGAL

Statut légal (si applicable)	Aucun
Règlements associés	N/D

3. CARACTÉRISTIQUES ARCHITECTURALES

Usage original	Institutionnel	Précision(s) :	Bibliothèque et presbytère
Autre usage à travers le temps (si possible)	N/A		
Usage actuel	Institutionnel		
Transformations connues	Agrandissement à l'arrière, 2011, permis réaménager la bibliothèque municipale et l'accessibilité universelle à l'édifice municipal		
Typologie	Presbytère Saint-David		
Type architectural	N/D		
État physique (2017)	Très bon état		
Matériaux extérieurs	Tôle profilée, tôle en plaque		
Ornementation	Corniche, chambranles, chaînage d'angle, jeux de briques, tourelle, fronton, arc plein cintre, balustrade en bois, colonnes et corbeaux		
Nombre d'étages	2		
Altérations affectant l'authenticité	N/D		

4. CARACTÉRISTIQUES PATRIMONIALES

Propriétaire(s) d'origine	Fabrique de la paroisse de Saint-David; 1992, Municipalité de Saint-David		
Intérêt patrimonial	Architectural	Précision(s) :	N/A
Personnage ou groupe historique associé au bâtiment (si applicable)	Jules Théberge (constructeur) Caron (architecte concepteur)		
Événement, période ou phénomène relié	N/A		

4. CARACTÉRISTIQUES PATRIMONIALES

au bâtiment (si applicable)	
Valeur patrimoniale	Architectural



5. AUTRES

PHOTOS




5. AUTRES (SUITE)

DONNÉES DOCUMENTAIRES

Construit en 1920 pour remplacer le premier presbytère, ce bâtiment en brique rouge s'élève sur deux étages. Le nouveau presbytère est l'œuvre de l'architecte concepteur Caron de Nicolet et de l'entrepreneur Jules Théberge de Saint-Hyacinthe. Ils réalisèrent un bâtiment d'architecture néo-Renaissance. Sa corniche débordante à denticules est hétéroclite en façade, puisqu'une tourelle à terrasse, un arc plein cintre et un fronton se succèdent. Les différents jeux et couleurs de briques créent des chaînages d'angles, des arcs surbaissés au-dessus des ouvertures et un petit losange au centre de la façade. La galerie couverte fait presque tout le tour du bâtiment de forme irrégulière. Depuis près de 25 ans, la municipalité est propriétaire des lieux et une bibliothèque municipale y fut aménagée.

1. IDENTIFICATION DU BÂTIMENT

Adresse	19, rue Principale	
Ville ou Municipalité	Saint-David	
Nom du bâtiment (si applicable)	Église Saint-David	
Numéro de lot	N/D	
Données de géolocalisation	N/D	
Date de construction ou date approximative (par décennie)	vers 1838-1840	

2. STATUT LÉGAL

Statut légal (si applicable)	Inventorié
Règlements associés	N/D

3. CARACTÉRISTIQUES ARCHITECTURALES

Usage original	Institutionnel	Précision(s) :	N/D
Autre usage à travers le temps (si possible)	N/A		
Usage actuel	Institutionnel		
Transformations connues	Voir données documentaires		
Typologie	Église Catholique		
Type architectural	N/D		
État physique (2017)	Neutre		
Matériaux extérieurs	Tôle à baguette, tôle en plaque		
Ornementation	Autres		
Nombre d'étages	N/D		
Altérations affectant l'authenticité	N/D		

4. CARACTÉRISTIQUES PATRIMONIALES

Propriétaire(s) d'origine	Fabrique de la paroisse de Saint-David		
Intérêt patrimonial	Architectural	Précision(s) :	N/A
Personnage ou groupe historique associé au bâtiment (si applicable)	Voir données documentaires		
Événement, période ou phénomène relié au bâtiment (si applicable)	Seule église de Thomas Baillargé en Montérégie		



4. CARACTÉRISTIQUES PATRIMONIALES

<i>applicable)</i>	
Valeur patrimoniale	Architectural

5. AUTRES

PHOTOS



5. AUTRES (SUITE)

DONNÉES DOCUMENTAIRES

Unique église conçue en Montérégie par l'architecte de renom Thomas Baillairgé (1791-1859), l'église de Saint-David fut finalisée en 1840 après deux années de travaux. Dans les années 1880, l'architecte Louis-Zéphirin Gauthier (1842-1922) fit ajouter des tribunes latérales, rallonger la sacristie et apporta des modifications importantes sur la façade, les tours et le décor intérieur. À l'origine en pierre, les murs extérieurs de l'église sont maintenant recouverts d'un crépi de couleur pâle. Durant les années 1990, un salon funéraire fut aménagé pendant une courte durée dans la sacristie. Pour voir l'état avant modification de l'église : <http://collections.musee-mccord.qc.ca/fr/collection/artefacts/MP-0000.1128.5>

Transformations connues :

1846 Construction de la sacristie

1886-1888 réfection de la façade

1895 destruction partielle du lieu (incendie à l'intérieur)

1905 réfection de la toiture

1995 permis modification de la sacristie pour y aménager un salon funéraire

1998, fin du salon funéraire

Personnages ou groupe historique :

Thomas Baillairgé (architecte concepteur)

Joseph Bergeron (menuisier)


Thomas Milette (maçon)

Alexis et Bénoni Millet (entrepreneurs)

Louis-Zéphirin Gauthier (architecte 1886-1888)

Joseph Fournier (entrepreneur 1886-1888)

1. IDENTIFICATION DU BÂTIMENT

Adresse	21, rue du 2 ^e rang	
Ville ou Municipalité	Saint-David	
Nom du bâtiment (si applicable)	N/D	
Numéro de lot	5 250 830	
Données de géolocalisation	N/D	
Date de construction ou date approximative (par décennie)	N/D	

2. STATUT LÉGAL

Statut légal (si applicable)	Inventorié
Règlements associés	N/D

3. CARACTÉRISTIQUES ARCHITECTURALES

Usage original	Autres	Précision(s) :	Récréatives et loisirs
Autre usage à travers le temps (si possible)	N/A		
Usage actuel	Commercial		
Transformations connues	Agrandissement à l'arrière		
Typologie	Unifamilial		
Type architectural	N/D		
État physique (2017)	Bon état		
Matériaux extérieurs	Tôle à baguette, tôle à joint pincé, vinyle		
Ornementation	Volets en PVC, corbeaux, boiserie toiture		
Nombre d'étages	1 1/2		
Altérations affectant l'authenticité	N/D		

4. CARACTÉRISTIQUES PATRIMONIALES

Propriétaire(s) d'origine	Louisette Lacouture; 2016, Michel Lemoyne		
Intérêt patrimonial	Architectural	Précision(s) :	N/A
Personnage ou groupe historique associé au bâtiment (si applicable)	N/A		
Événement, période ou phénomène relié au bâtiment (si applicable)	N/A		



4. CARACTÉRISTIQUES PATRIMONIALES

<i>applicable)</i>	
Valeur patrimoniale	Architectural

5. AUTRES

PHOTOS



5. AUTRES (SUITE)

DONNÉES DOCUMENTAIRES

N/D

1. IDENTIFICATION DU BÂTIMENT

Adresse	25, rue de la Rivière-David	
Ville ou Municipalité	Saint-David	
Nom du bâtiment (si applicable)	École Monseigneur-Bruneau	
Numéro de lot	5 250 922	
Données de géolocalisation	N/D	
Date de construction ou date approximative (par décennie)	1967-1968	

2. STATUT LÉGAL

Statut légal (si applicable)	Aucun
Règlements associés	N/D

3. CARACTÉRISTIQUES ARCHITECTURALES

Usage original	Institutionnel	Précision(s) :	Service
Autre usage à travers le temps (si possible)	N/A		
Usage actuel	Institutionnel		
Transformations connues	N/D		
Typologie	École		
Type architectural	N/D		
État physique (2017)	Très bon état		
Matériaux extérieurs	N/A		
Ornementation	Lettrage de l'école, dalle de béton débordante du toit		
Nombre d'étages	1		
Altérations affectant l'authenticité	N/D		

4. CARACTÉRISTIQUES PATRIMONIALES

Propriétaire(s) d'origine	1998, Commission scolaire de Sorel-Tracy		
Intérêt patrimonial	Architectural	Précision(s) :	N/A
Personnage ou groupe historique associé au bâtiment (si applicable)	N/A		
Événement, période ou phénomène relié au bâtiment (si applicable)	N/A		



4. CARACTÉRISTIQUES PATRIMONIALES

<i>applicable)</i>	
Valeur patrimoniale	Architectural



5. AUTRES

PHOTOS




5. AUTRES (SUITE)

DONNÉES DOCUMENTAIRES

N/D

1. IDENTIFICATION DU BÂTIMENT

Adresse	28, rue de la Rivière-David	
Ville ou Municipalité	Saint-David	
Nom du bâtiment (si applicable)	N/D	
Numéro de lot	5 250 254	
Données de géolocalisation	N/D	
Date de construction ou date approximative (par décennie)	N/D	

2. STATUT LÉGAL

Statut légal (si applicable)	Inventorié
Règlements associés	N/D

3. CARACTÉRISTIQUES ARCHITECTURALES

Usage original	Résidentiel	Précision(s) :	Garage
Autre usage à travers le temps (si possible)	N/A		
Usage actuel	Résidentiel		
Transformations connues	Changement des fenêtres et de la porte d'entrée, quand?		
Typologie	Unifamilial		
Type architectural	N/D		
État physique (2017)	Neutre		
Matériaux extérieurs	Tôle profilée, tôle, pignon, déclin de bois		
Ornementation	Volets, chambranles, bardeaux de bois aux lucarnes, boiseries des lucarnes		
Nombre d'étages	2		
Altérations affectant l'authenticité	N/D		

4. CARACTÉRISTIQUES PATRIMONIALES

Propriétaire(s) d'origine	? Martin et Robert Hervieux 2001 Christine Lambert		
Intérêt patrimonial	Architectural	Précision(s) :	N/A
Personnage ou groupe historique associé au bâtiment (si applicable)	N/A		
Événement, période ou phénomène relié au bâtiment (si applicable)	N/A		



4. CARACTÉRISTIQUES PATRIMONIALES

<i>applicable)</i>	
Valeur patrimoniale	Architectural

5. AUTRES

PHOTOS




5. AUTRES (SUITE)

DONNÉES DOCUMENTAIRES

N/D

1. IDENTIFICATION DU BÂTIMENT

Adresse	29, rue de la Rivière-David	
Ville ou Municipalité	Saint-David	
Nom du bâtiment (si applicable)	N/D	
Numéro de lot	5 250 256	
Données de géolocalisation	N/D	
Date de construction ou date approximative (par décennie)	N/D	

2. STATUT LÉGAL

Statut légal (si applicable)	Aucun
Règlements associés	N/D

3. CARACTÉRISTIQUES ARCHITECTURALES

Usage original	Résidentiel	Précision(s) :	Garage, grange
Autre usage à travers le temps (si possible)	N/A		
Usage actuel	Résidentiel		
Transformations connues	N/D		
Typologie	Unifamilial		
Type architectural	n/D		
État physique (2017)	Bon état		
Matériaux extérieurs	Tôle à baguette, tôle à joint pincé, pignon, vinyle		
Ornementation	Volets en PVC, fenêtres des lucarnes sont particulières		
Nombre d'étages	2		
Altérations affectant l'authenticité	N/D		

4. CARACTÉRISTIQUES PATRIMONIALES

Propriétaire(s) d'origine	1987 Laurent Thibault		
Intérêt patrimonial	Architectural	Précision(s) :	N/A
Personnage ou groupe historique associé au bâtiment (si applicable)	N/A		
Événement, période ou phénomène relié au bâtiment (si applicable)	N/A		



4. CARACTÉRISTIQUES PATRIMONIALES

<i>applicable)</i>	
Valeur patrimoniale	Architectural



5. AUTRES

PHOTOS




5. AUTRES (SUITE)

DONNÉES DOCUMENTAIRES

N/D

1. IDENTIFICATION DU BÂTIMENT

Adresse	30-32, rue Principale	
Ville ou Municipalité	Saint-David	
Nom du bâtiment (si applicable)	N/D	
Numéro de lot	5 250 911	
Données de géolocalisation	N/D	
Date de construction ou date approximative (par décennie)	N/D	

2. STATUT LÉGAL

Statut légal (si applicable)	Aucun
Règlements associés	N/D

3. CARACTÉRISTIQUES ARCHITECTURALES

Usage original	Résidentiel	Précision(s) :	Garage
Autre usage à travers le temps (si possible)	N/A		
Usage actuel	Résidentiel		
Transformations connues	Agrandissement à l'arrière, dégradation		
Typologie	Bifamilial		
Type architectural	N/D		
État physique (2017)	Mauvais état		
Matériaux extérieurs	Tôle à baguette, tôle à joint pincé, Vinyle		
Ornementation	Corbeaux		
Nombre d'étages	2		
Altérations affectant l'authenticité	N/D		

4. CARACTÉRISTIQUES PATRIMONIALES

Propriétaire(s) d'origine	Voir données documentaires		
Intérêt patrimonial	Architectural	Précision(s) :	N/A
Personnage ou groupe historique associé au bâtiment (si applicable)	Clément Lambert (garagiste 1962-1981)		
Événement, période ou phénomène relié au bâtiment (si applicable)	N/A		



4. CARACTÉRISTIQUES PATRIMONIALES

<i>applicable)</i>	
Valeur patrimoniale	Architectural



5. AUTRES

PHOTOS




5. AUTRES (SUITE)

DONNÉES DOCUMENTAIRES

Propriétaires :

L. Alexandre Fortier
1884, Maxime Salvas
1884 Jean B. A. Comeau
1888 Victor Beaudreau
1909 Léonard Manseau
1911 Aristide Lebrun
1915 Vincent Lamarre (curateur)
1915 Basile Lauzon
1941 Marie-Anne Lauzon
1946 Annonciata Lauzon
1965 Thérèse Lachapelle
Clément Lambert
1976 Jean-René Brouillard
1996 Berthe Lachapelle
1996 Lydia Brouillard
2008 Richard Cournoyer
2008 Robert et Martin Hervieux
Christine Lambert

1. IDENTIFICATION DU BÂTIMENT

Adresse	33, rue Principale	
Ville ou Municipalité	Saint-David	
Nom du bâtiment (si applicable)	Maison du sacristain de Saint-David	
Numéro de lot	5 250 903	
Données de géolocalisation	N/D	
Date de construction ou date approximative (par décennie)	1858	

2. STATUT LÉGAL

Statut légal (si applicable)	Inventorié
Règlements associés	N/D

3. CARACTÉRISTIQUES ARCHITECTURALES

Usage original	Institutionnel	Précision(s) :	Maison du sacristain
Autre usage à travers le temps (si possible)	N/A		
Usage actuel	Institutionnel		
Transformations connues	Agrandissement à l'arrière		
Typologie	N/D		
Type architectural	N/D		
État physique (2017)	Très bon état		
Matériaux extérieurs	Tôle en plaque, tôle profilée, déclin de bois		
Ornementation	Chambranles, motifs sur la tôle du toit		
Nombre d'étages	1 1/2		
Altérations affectant l'authenticité	N/A		

4. CARACTÉRISTIQUES PATRIMONIALES


Propriétaire(s) d'origine	Fabrique de la paroisse de Saint-David 2012 Municipalité de Saint-David		
Intérêt patrimonial	Architectural	Précision(s) :	N/A
Personnage ou groupe historique associé au bâtiment (si applicable)	N/D		
Événement, période ou phénomène relié au bâtiment (si applicable)	N/A		

4. CARACTÉRISTIQUES PATRIMONIALES

<i>applicable)</i>	
Valeur patrimoniale	Architectural

5. AUTRES

PHOTOS




5. AUTRES (SUITE)

DONNÉES DOCUMENTAIRES

L'ancienne maison du sacristain, maintenant salle de l'âge d'or de Saint-David, fut construite en 1858. Le bâtiment apparaît sur la photographie de l'église datant des années 1880. Les lucarnes-pignons de la façade furent ajoutées par la suite puisqu'il s'agissait à la fin du XIXe siècle d'une construction assez simple. Le revêtement en tôle embossée de la toiture est le principal élément de décoration avec les traverses triangulaires au-dessus des fenêtres. Depuis toutes ces années, des modifications furent apportés au bâtiment afin de mieux répondre à ses nouvelles fonctions. Un ajout à l'arrière permis un gain d'espace alors que la rampe d'accès à l'avant répond aux exigences d'accès universels.

1. IDENTIFICATION DU BÂTIMENT

Adresse	33, rue de la Rivière-David	
Ville ou Municipalité	Saint-David	
Nom du bâtiment (si applicable)	N/D	
Numéro de lot	5 250 255	
Données de géolocalisation	N/D	
Date de construction ou date approximative (par décennie)	N/D	

2. STATUT LÉGAL

Statut légal (si applicable)	Inventorié
Règlements associés	N/D

3. CARACTÉRISTIQUES ARCHITECTURALES

Usage original	Résidentiel	Précision(s) :	Garage
Autre usage à travers le temps (si possible)	N/A		
Usage actuel	Résidentiel		
Transformations connues	Voir données documentaires		
Typologie	Unifamilial		
Type architectural	N/D		
État physique (2017)	Bon état		
Matériaux extérieurs	Tôle à baguette, pignon, vinyle, déclin de bois, revêtement vinyle imitation de bois		
Ornementation	Chambranles, colonnes, fronton		
Nombre d'étages	2 1/2		
Altérations affectant l'authenticité	N/D		

4. CARACTÉRISTIQUES PATRIMONIALES

Propriétaire(s) d'origine	1994 André Lafrenière et Nathalie Maréchal		
Intérêt patrimonial	Architectural	Précision(s) :	N/A
Personnage ou groupe historique associé au bâtiment (si applicable)	N/A		
Événement, période ou phénomène relié	N/A		



4. CARACTÉRISTIQUES PATRIMONIALES

au bâtiment (si applicable)	
Valeur patrimoniale	Architectural

5. AUTRES

PHOTOS



5. AUTRES (SUITE)

DONNÉES DOCUMENTAIRES

Transformations connues :

- Remplacement des fenêtres en bois par PVC
- remplacement de la porte en bois de l'étage par PVC
- modifications au perron/galerie
- perte de la balustrade en bois du balcon
- peinture

1. IDENTIFICATION DU BÂTIMENT

Adresse	34, rue de la Rivière-David	
Ville ou Municipalité	Saint-David	
Nom du bâtiment (si applicable)	N/A	
Numéro de lot	5 250 264	
Données de géolocalisation	N/D	
Date de construction ou date approximative (par décennie)	N/D	

2. STATUT LÉGAL

Statut légal (si applicable)	Inventorié
Règlements associés	N/D

3. CARACTÉRISTIQUES ARCHITECTURALES

Usage original	Résidentiel	Précision(s) :	Garage
Autre usage à travers le temps (si possible)	N/A		
Usage actuel	Résidentiel		
Transformations connues	Agrandissement à l'arrière		
Typologie	Unifamiliale		
Type architectural	N/D		
État physique (2017)	Très bon état		
Matériaux extérieurs	Tôle à baguette, pignon, vinyle, revêtement vinyle imitation de bois		
Ornementation	Colonnes, chambranles, boiserie des lucarnes et de la toiture		
Nombre d'étages	2		
Altérations affectant l'authenticité	N/D		

4. CARACTÉRISTIQUES PATRIMONIALES

Propriétaire(s) d'origine	Voir données documentaires		
Intérêt patrimonial	Architectural	Précision(s) :	N/A
Personnage ou groupe historique associé au bâtiment (si applicable)	Voir données documentaires		
Événement, période ou phénomène relié au bâtiment (si applicable)	N/A		



4. CARACTÉRISTIQUES PATRIMONIALES

<i>applicable)</i>	
Valeur patrimoniale	Architectural

5. AUTRES

PHOTOS



5. AUTRES (SUITE)

DONNÉES DOCUMENTAIRES

Propriétaires :

? Révérend Joseph Isaac Jacob (prêtre à Saint-David)

Son père Louis Alexandre (docteur 1884-1918, commissaire d'écoles, maire 1885-1886)

Sa mère Marie-Antoinette Lambert

Ses frères et sœurs Jacob (avocat à Montréal), Maurice (avocat à Trois-Rivières) et Rose

1890 Louis Alexandre Fortier (AVEC BÂTISSSES)

1918 Jacob, Maurice et Rose Fortier

1918 Marie-Antoinette Lambert

1921 Alderic Brouillard fils

1929 Donatien Brouillard

19?? Antonio Brouillard


1987 Thadée et Marie-Anna Brouillard

1991 Raymond Tremblay et Louise Sauvageau

1994 Jean-François Boisvert

1995 Claude Fraser et Christiane Caron

1. IDENTIFICATION DU BÂTIMENT

Adresse	36, rue Principale	
Ville ou Municipalité	Saint-David	
Nom du bâtiment (si applicable)	N/D	
Numéro de lot	5 250 896, 5 682 040	
Données de géolocalisation	N/D	
Date de construction ou date approximative (par décennie)	1858	

2. STATUT LÉGAL

Statut légal (si applicable)	Inventorié
Règlements associés	N/D

3. CARACTÉRISTIQUES ARCHITECTURALES

Usage original	Résidentiel	Précision(s) :	Garage
Autre usage à travers le temps (si possible)	N/A		
Usage actuel	Résidentiel		
Transformations connues	Agrandissement à l'arrière, 2004, permis revêtement extérieur en vinyle; 2008, permis nouveau solage pour solarium; 2009, permis construction d'un bas-côté à l'arrière		
Typologie	Unifamilial		
Type architectural	N/D		
État physique (2017)	Très bon état		
Matériaux extérieurs	Tôle à baguette, vinyle		
Ornementation	Balustrade en bois, chambranles, vinyle imitation de bois, colonnes en PVC		
Nombre d'étages	2		
Altérations affectant l'authenticité	Perte de quelques volets		

4. CARACTÉRISTIQUES PATRIMONIALES

Propriétaire(s) d'origine	Raoul Brouillard; 2015 Marcel Panneton et Sylvie Huneault		
Intérêt patrimonial	Architectural	Précision(s) :	
Personnage ou groupe historique associé au bâtiment (si applicable)	N/D		
Événement, période ou phénomène relié	N/A		

4. CARACTÉRISTIQUES PATRIMONIALES

au bâtiment (si applicable)	
Valeur patrimoniale	Architectural

5. AUTRES

PHOTOS



5. AUTRES (SUITE)

DONNÉES DOCUMENTAIRES

Transformations connues :


Agrandissement à l'arrière

2004 permis revêtement extérieur en vinyle

2008 permis nouveau solage pour solarium

2009 permis construction d'un bas-côté à l'arrière

1. IDENTIFICATION DU BÂTIMENT

Adresse	37, rue du 2 ^e rang	
Ville ou Municipalité	Saint-David	
Nom du bâtiment (si applicable)	N/D	
Numéro de lot	5 250 840	
Données de géolocalisation	N/D	
Date de construction ou date approximative (par décennie)	vers 1875	

2. STATUT LÉGAL

Statut légal (si applicable)	Inventorié
Règlements associés	N/D

3. CARACTÉRISTIQUES ARCHITECTURALES

Usage original	Résidentiel	Précision(s) :	Ancienne grange
Autre usage à travers le temps (si possible)	N/A		
Usage actuel	Résidentiel		
Transformations connues	Agrandissement à l'arrière, remplacement des fenêtres en bois par PVC		
Typologie	Unifamilial		
Type architectural	N/D		
État physique (2017)	Très bon état		
Matériaux extérieurs	Tôle profilée, déclin de bois		
Ornementation	Volets, chambranles		
Nombre d'étages	2		
Altérations affectant l'authenticité	N/D		

4. CARACTÉRISTIQUES PATRIMONIALES

Propriétaire(s) d'origine	2002 Lyse St-Amand		
Intérêt patrimonial	Architectural	Précision(s) :	N/A
Personnage ou groupe historique associé au bâtiment (si applicable)	Famille Joyal (occupants)		
Événement, période ou phénomène relié au bâtiment (si applicable)	N/A		



4. CARACTÉRISTIQUES PATRIMONIALES

<i>applicable)</i>	
Valeur patrimoniale	Architectural

5. AUTRES

PHOTOS




5. AUTRES (SUITE)

DONNÉES DOCUMENTAIRES

N/D

1. IDENTIFICATION DU BÂTIMENT

Adresse	44, rue Principale	
Ville ou Municipalité	Saint-David	
Nom du bâtiment (si applicable)	N/D	
Numéro de lot	5 250 899	
Données de géolocalisation	N/D	
Date de construction ou date approximative (par décennie)	N/D	

2. STATUT LÉGAL

Statut légal (si applicable)	Inventorié
Règlements associés	N/D

3. CARACTÉRISTIQUES ARCHITECTURALES

Usage original	Résidentiel	Précision(s) :	Remise Garage
Autre usage à travers le temps (si possible)	N/A		
Usage actuel	Résidentiel		
Transformations connues	Agrandissement à l'arrière		
Typologie	Unifamilial		
Type architectural	N/D		
État physique (2017)	Très bon état		
Matériaux extérieurs	Tôle à joint pincé, vinyle, revêtement des façades: vinyle imitation de bois		
Ornementation	Balustrade en bois, chambranles, boiseries de la toiture, corbeaux		
Nombre d'étages	1 1/2		
Altérations affectant l'authenticité	N/D		

4. CARACTÉRISTIQUES PATRIMONIALES

Propriétaire(s) d'origine	1999, François Joyal		
Intérêt patrimonial	Architectural	Précision(s) :	N/S
Personnage ou groupe historique associé au bâtiment (si applicable)	N/D		
Événement, période ou phénomène relié au bâtiment (si applicable)	N/A		



4. CARACTÉRISTIQUES PATRIMONIALES

<i>applicable)</i>	
Valeur patrimoniale	Architectural

5. AUTRES

PHOTOS




5. AUTRES (SUITE)

DONNÉES DOCUMENTAIRES

En rénovation

1. IDENTIFICATION DU BÂTIMENT

Adresse	48, rue Principale	
Ville ou Municipalité	Saint-David	
Nom du bâtiment (si applicable)	N/A	
Numéro de lot	5 250 900	
Données de géolocalisation	N/D	
Date de construction ou date approximative (par décennie)	N/D	

2. STATUT LÉGAL

Statut légal (si applicable)	Inventorié
Règlements associés	N/D

3. CARACTÉRISTIQUES ARCHITECTURALES

Usage original	Résidentiel	Précision(s) :	Garage Remise
Autre usage à travers le temps (si possible)	N/A		
Usage actuel	Résidentiel		
Transformations connues	Nouveaux chambranles en bois, nouvelle balustrade en bois, nouvelle entrée pour le sous-sol		
Typologie	Unifamiliale		
Type architectural	N/D		
État physique (2017)	Bon état		
Matériaux extérieurs	Tôle à baguette, pignon, vinyle, revêtement des façades: vinyle imitation de bois		
Ornementation	Balustrade en bois, chambranles, boiseries des lucarnes, tourelle galerie		
Nombre d'étages	1 1/2		
Altérations affectant l'authenticité	N/D		

4. CARACTÉRISTIQUES PATRIMONIALES

Propriétaire(s) d'origine	Voir données documentaires		
Intérêt patrimonial	Architectural	Précision(s) :	N/A
Personnage ou groupe historique associé au bâtiment (si applicable)	N/A		
Événement, période ou phénomène relié	N/A		



4. CARACTÉRISTIQUES PATRIMONIALES

au bâtiment (si applicable)	
Valeur patrimoniale	Architectural

5. AUTRES

PHOTOS



5. AUTRES (SUITE)

DONNÉES DOCUMENTAIRES

Cette maison lucarne-pignon a conservé son ornementation particulière à l'étage en façade; dentelles en bois sur le pignon central et les pignons des lucarnes, faux bardeau de bois, jambages sculptés des lucarnes, fleuron pointant vers le ciel. Les autres composantes, outre la tôle à baguette de la toiture, sont contemporaines. Les remplacements furent effectués en tentant de respecter le plus possible le caractère et les caractéristiques architecturales de la maison. Par exemple, les croisillons et meneaux intégrés aux vitres reproduisent la composition des fenêtres à carreaux et la balustrade en bois est similaire aux formes des balustrades anciennes.

Propriétaires :

? Joseph Soltesz

1989 Claude Hébert

1991 Françoise Samson


1993 Yvon Lagacé et Odette St-Onge

1999 Caisse Populaire St-David

2000 Sylvie Labrie

2006 Pierre Milot et Cécile Ritcher

1. IDENTIFICATION DU BÂTIMENT

Adresse	63, rue Principale	
Ville ou Municipalité	Saint-David	
Nom du bâtiment (si applicable)	N/A	
Numéro de lot	5 250 886	
Données de géolocalisation	N/D	
Date de construction ou date approximative (par décennie)	N/D	

2. STATUT LÉGAL

Statut légal (si applicable)	Inventorié
Règlements associés	N/D

3. CARACTÉRISTIQUES ARCHITECTURALES

Usage original	Résidentiel	Précision(s) :	Remise
Autre usage à travers le temps (si possible)	N/A		
Usage actuel	Résidentiel		
Transformations connues	Agrandissement à l'arrière		
Typologie	Unifamiliale		
Type architectural	N/D		
État physique (2017)	Très bon état		
Matériaux extérieurs	Tôle profilée, bardeaux d'asphalte, pignon, vinyle		
Ornementation	Chambranles, volets, colonnes, revêtement toiture de la galerie: tôle pincée		
Nombre d'étages	2		
Altérations affectant l'authenticité	N/D		

4. CARACTÉRISTIQUES PATRIMONIALES

Propriétaire(s) d'origine	2007 Michel Lemoyne		
Intérêt patrimonial	Architectural	Précision(s) :	N/A
Personnage ou groupe historique associé au bâtiment (si applicable)	N/A		
Événement, période ou phénomène relié au bâtiment (si applicable)	N/A		



4. CARACTÉRISTIQUES PATRIMONIALES

<i>applicable)</i>	
Valeur patrimoniale	Architectural

5. AUTRES

PHOTOS




5. AUTRES (SUITE)

DONNÉES DOCUMENTAIRES

N/D

1. IDENTIFICATION DU BÂTIMENT

Adresse	72, rue Principale	
Ville ou Municipalité	Saint-David	
Nom du bâtiment (si applicable)	N/A	
Numéro de lot	5 250 837	
Données de géolocalisation	N/D	
Date de construction ou date approximative (par décennie)	N/D	

2. STATUT LÉGAL

Statut légal (si applicable)	Inventorié
Règlements associés	N/D

3. CARACTÉRISTIQUES ARCHITECTURALES

Usage original	Résidentiel	Précision(s) :	Garage
Autre usage à travers le temps (si possible)	N/A		
Usage actuel	Résidentiel		
Transformations connues	Agrandissement à l'arrière		
Typologie	Unifamiliale		
Type architectural			
État physique (2017)	Très bon état		
Matériaux extérieurs	Tôle à baguette, pignon, vinyle		
Ornementation	Chambranles, colonnes, boiseries des lucarnes		
Nombre d'étages	1 1/2		
Altérations affectant l'authenticité	N/D		

4. CARACTÉRISTIQUES PATRIMONIALES

Propriétaire(s) d'origine	2002 Robert Emond et Michèle Bisailon		
Intérêt patrimonial	Architectural	Précision(s) :	N/A
Personnage ou groupe historique associé au bâtiment (si applicable)	N/A		
Événement, période ou phénomène relié au bâtiment (si applicable)	N/A		



4. CARACTÉRISTIQUES PATRIMONIALES

<i>applicable)</i>	
Valeur patrimoniale	Architectural



5. AUTRES

PHOTOS




5. AUTRES (SUITE)

DONNÉES DOCUMENTAIRES

N/D

1. IDENTIFICATION DU BÂTIMENT

Adresse	91, rue Nelson	
Ville ou Municipalité	Saint-David	
Nom du bâtiment (si applicable)	Garage du 91 rue Nelson	
Numéro de lot	N/D	
Données de géolocalisation	45.956182 / -72.855024	
Date de construction ou date approximative (par décennie)	N/D	

2. STATUT LÉGAL

Statut légal (si applicable)	Aucun
Règlements associés	N/D

3. CARACTÉRISTIQUES ARCHITECTURALES

Usage original	Résidentiel	Précision(s) :	Garage, commerce de pierre tombale?
Autre usage à travers le temps (si possible)	N/A		
Usage actuel	Résidentiel		
Transformations connues	Agrandissement à l'arrière		
Typologie	Unifamilial		
Type architectural	N/D		
État physique (2017)	Neutre		
Matériaux extérieurs	Tôle profilée, tôle embossée		
Ornementation	Motifs du revêtement des façades		
Nombre d'étages	1 1/2		
Altérations affectant l'authenticité	N/D		

4. CARACTÉRISTIQUES PATRIMONIALES

Propriétaire(s) d'origine	Voir données documentaires		
Intérêt patrimonial	Architectural	Précision(s) :	N/A
Personnage ou groupe historique associé au bâtiment (si applicable)	N/A		
Événement, période ou phénomène relié au bâtiment (si applicable)	N/A		



4. CARACTÉRISTIQUES PATRIMONIALES

<i>applicable)</i>	
Valeur patrimoniale	Architectural

5. AUTRES

PHOTOS



5. AUTRES (SUITE)

DONNÉES DOCUMENTAIRES

Le garage du 91 rue Nelson se distingue par son revêtement de tôle embossée qui est plus fréquemment utilisé sur les toitures. Un exemple d'un tel revêtement de toiture peut être observé au 33 rue Principale. Toutes les composantes anciennes sont conservées, dont la porte à trois panneaux qui permet de faire passer un véhicule. Le grand nombre de fenêtre, surtout du côté de la rue, assure un apport d'éclairage naturel important à l'intérieur. Ce garage appartenait à Clément Lambert, un des garagistes de Saint-David entre 1962 et 1981.

Propriétaires :

? Clément Lambert (garagiste 1962-1981)
1995 Mireille, Jocelyne et Lucette Lambert
1999 Marco Paquet et Nancy Joyal
2005 Marco Paquet et Jacinthe Vallée



