


## 1. IDENTIFICATION DU BÂTIMENT

Adresse	463, rang du Bord-de-l'Eau	
Ville ou Municipalité	Saint-Aimé	
Nom du bâtiment (si applicable)	N/A	
Numéro de lot	3 217 735	
Données de géolocalisation	N/D	
Date de construction ou date approximative (par décennie)	N/D	

## 2. STATUT LÉGAL

Statut légal (si applicable)	Inventorié
Règlements associés	N/D

## 3. CARACTÉRISTIQUES ARCHITECTURALES

Usage original	Résidentiel	Précision(s) :	Garage
Autre usage à travers le temps (si possible)	N/A		
Usage actuel	Résidentiel		
Transformations connues	Agrandissement à l'arrière		
Typologie	Unifamiliale		
Type architectural	N/D		
État physique (2017)	Très bon état		
Matériaux extérieurs	Tôle profilée, bardeaux d'asphalte, brique		
Ornementation	Colonnes, jeu de briques		
Nombre d'étages	1 1/2		
Altérations affectant l'authenticité	N/D		

## 4. CARACTÉRISTIQUES PATRIMONIALES

Propriétaire(s) d'origine	Voir données documentaires		
Intérêt patrimonial	Architectural	Précision(s) :	N/A
Personnage ou groupe historique associé au bâtiment (si applicable)	Voir données documentaires		
Événement, période ou phénomène relié au bâtiment (si applicable)	N/A		



## 4. CARACTÉRISTIQUES PATRIMONIALES

<i>applicable)</i>	
<b>Valeur patrimoniale</b>	Architectural



## 5. AUTRES

### PHOTOS



## 5. AUTRES (SUITE)

### DONNÉES DOCUMENTAIRES

La maison traditionnelle québécoise en brique du rang du Bord-de-L'Eau Ouest est construite sur un plan en T. Un agrandissement à l'arrière s'élève sur un étage alors que le corps principal en compte un et demie. Sa toiture à deux versants en tôle profilée se termine par un larmier retroussé. Bien que sa symétrie soit toujours présente, l'apparence de la façade principale fut modifiée dans les dernières années. Les matériaux et la composition des ouvertures, en plus de l'auvent de la galerie sont de factures contemporaines. Il faut observer les faces latérales pour retrouver les fenêtres de bois à battants à 6 carreaux. Cette maison est l'un des rares exemples de maison traditionnelle québécoise en brique relevé dans l'inventaire des noyaux villageois de la MRC de Pierre-De Saurel.

Propriétaires :

? Angélique Desrosiers

1880 Antoine Bonin (AVEC BÂTISSSES) (cultivateur), sa femme Luce Parent et leur fille Annette

1898 Annette Bonin

1915 Joseph Bonin (avec manoir et autres bâtisses), sa femme Luce Parent et leur fille Flore

1939 Luce Parent et Flore Bonin

1962 Gérard Jacques

1977 Jules Gévremont


1980 Ferme Céréalière Delta inc.

1982 Société corporative agricole régionale de Ste-Rosalie

1982 André Leduc



## 1. IDENTIFICATION DU BÂTIMENT

Adresse	486, rang du Bord-de-l'Eau	
Ville ou Municipalité	Saint-Aimé	
Nom du bâtiment (si applicable)	N/A	
Numéro de lot	3 218 128	
Données de géolocalisation	N/D	
Date de construction ou date approximative (par décennie)	N/D	

## 2. STATUT LÉGAL

Statut légal (si applicable)	Aucun
Règlements associés	N/D

## 3. CARACTÉRISTIQUES ARCHITECTURALES

Usage original	Résidentiel	Précision(s) :	Grange
Autre usage à travers le temps (si possible)	N/A		
Usage actuel	Résidentiel		
Transformations connues	Agrandissement à l'arrière		
Typologie	Unifamiliale		
Type architectural	N/D		
État physique (2017)	Très bon état		
Matériaux extérieurs	Tôle à baguette, tôle profilée, vinyle		
Ornementation	Colonnes, boiseries aux lucarnes		
Nombre d'étages	1 1/2		
Altérations affectant l'authenticité	N/D		

## 4. CARACTÉRISTIQUES PATRIMONIALES

Propriétaire(s) d'origine	2012 Sylvie Raymond		
Intérêt patrimonial	Architectural	Précision(s) :	N/A
Personnage ou groupe historique associé au bâtiment (si applicable)	N/A		
Événement, période ou phénomène relié au bâtiment (si applicable)	N/A		



## 4. CARACTÉRISTIQUES PATRIMONIALES

<i>applicable)</i>	
<b>Valeur patrimoniale</b>	Architectural

## 5. AUTRES

### PHOTOS



## 5. AUTRES (SUITE)


### DONNÉES DOCUMENTAIRES

N/D





## 1. IDENTIFICATION DU BÂTIMENT

Adresse	566, rang du Bord-de-l'Eau	
Ville ou Municipalité	Saint-Aimé	
Nom du bâtiment (si applicable)	N/A	
Numéro de lot	3 218 127	
Données de géolocalisation	N/D	
Date de construction ou date approximative (par décennie)	N/D	

## 2. STATUT LÉGAL

Statut légal (si applicable)	Inventorié
Règlements associés	N/D

## 3. CARACTÉRISTIQUES ARCHITECTURALES

Usage original	Résidentiel	Précision(s) :	Garage
Autre usage à travers le temps (si possible)	N/A		
Usage actuel	Résidentiel		
Transformations connues	Agrandissement à l'arrière		
Typologie	Unifamiliale		
Type architectural	N/D		
État physique (2017)	Très bon état		
Matériaux extérieurs	Tôle à baguette, déclin de bois		
Ornementation	Chambranles, volets, colonnes, fronton, boiserie aux lucarnes		
Nombre d'étages	1 1/2		
Altérations affectant l'authenticité	N/D		

## 4. CARACTÉRISTIQUES PATRIMONIALES

Propriétaire(s) d'origine	Voir données documentaires		
Intérêt patrimonial	Architectural	Précision(s) :	N/A
Personnage ou groupe historique associé au bâtiment (si applicable)	Voir données documentaires		
Événement, période ou phénomène relié au bâtiment (si applicable)	Voir données documentaires		



## 4. CARACTÉRISTIQUES PATRIMONIALES

<i>applicable)</i>	
<b>Valeur patrimoniale</b>	Architectural

## 5. AUTRES

### PHOTOS



## 5. AUTRES (SUITE)

### DONNÉES DOCUMENTAIRES

Les éléments architecturaux de cette résidence sont spécifiques au cottage vernaculaire américain. Sa toiture à deux versants droits parallèle à la voie publique, son auvent de galerie indépendant du toit et son élévation sur deux étages et demi. Les ouvertures d'origines, avec leurs chambranles et volets, confèrent une symétrie à la maison. À l'étage de la façade principale, un ornement de pignon en bois est présent sur l'auvent avec fronton pignon qui protège le balcon. En 1913, le cultivateur Alfred Riendeau vendit la section nord-est de son terrain à la fabrique pour y établir un cimetière. Les quelques monuments datés de la fin des années 1880 qui s'y retrouvent auraient été déplacés du cimetière précédent.

#### Propriétaires :


? Frédéric Riendeau (cultivateur), sa femme Tharsile Girard et leur fils Alfred  
1911 Alfred Riendeau (avec maison et bâtisses) (cultivateur)  
1927 Joseph Desrosiers (cultivateur)  
1949 Paul-Émile Desrosiers (cultivateur)  
1979 Oswald Karch (cultivateur)  
1984 Yvan Lamontagne et Marie-Claude L'Espérance  
1995 Stéphane Asselin  
2011 Stéphane Asselin et Dany Royer

#### Événement, période :

1913, vente d'une partie du terrain 346 à la fabrique pour y établir un cimetière. La maison y était érigée et fut déplacée de l'autre côté du chemin?? «et d'autre côté et en arrière (il est au sud et à l'est) au terrain du vendeur et faisant partie du lot numéro trois cent quarante-six (P.346) du cadastre officiel de cette paroisse de St-Aimé sans bâtisse. [...] Le vendeur devra d'hui au quinze de juillet prochain (1914) enlever toutes les bâtisses et les clôtures qu'il y a actuellement sur le dit terrain vendu.



## 1. IDENTIFICATION DU BÂTIMENT

Adresse	590, rang Saint-Thomas	
Ville ou Municipalité	Saint-Aimé	
Nom du bâtiment (si applicable)	N/A	
Numéro de lot	3 218 175	
Données de géolocalisation	N/D	
Date de construction ou date approximative (par décennie)	N/D	

## 2. STATUT LÉGAL

Statut légal (si applicable)	Inventorié
Règlements associés	N/D

## 3. CARACTÉRISTIQUES ARCHITECTURALES

Usage original	Résidentiel	Précision(s) :	N/D
Autre usage à travers le temps (si possible)	N/A		
Usage actuel	Résidentiel		
Transformations connues	Agrandissement à l'arrière		
Typologie	Unifamiliale		
Type architectural	N/D		
État physique (2017)	Mauvais état		
Matériaux extérieurs	Tôle profilée, tôle à baguette, déclin de bois		
Ornementation	Colonnes, fronton, chambranles		
Nombre d'étages	2		
Altérations affectant l'authenticité	N/D		

## 4. CARACTÉRISTIQUES PATRIMONIALES

Propriétaire(s) d'origine	Voir données documentaires		
Intérêt patrimonial	Architectural	Précision(s) :	N/A
Personnage ou groupe historique associé au bâtiment (si applicable)	Voir données documentaires		
Événement, période ou phénomène relié au bâtiment (si applicable)	N/A		



## 4. CARACTÉRISTIQUES PATRIMONIALES

<i>applicable)</i>	
<b>Valeur patrimoniale</b>	Architectural

## 5. AUTRES

### PHOTOS



## 5. AUTRES (SUITE)

### DONNÉES DOCUMENTAIRES

1892: bâtie de maison, granges & autres bâtisses accessoires.

Propriétaires :

? Louis Lataille (cultivateur)

1892 Joseph Cournoyer (AVEC BÂTISSSES) (cultivateur)

1906 Louis Bibeau (cultivateur), son fils Aimé (cultivateur)

1925 Hormidas Bibeau

1944 Aimé Laurier Bibeau

1973 Louis Bibeau

1973 Léonard Bibeau


1986 Claude Gravel et Albert Ferron

1995 Albert Ferron

1999 Michel Ferron



## 1. IDENTIFICATION DU BÂTIMENT

Adresse	600, rang Saint-Thomas	
Ville ou Municipalité	Saint-Aimé	
Nom du bâtiment (si applicable)	N/A	
Numéro de lot	3 218 174	
Données de géolocalisation	N/D	
Date de construction ou date approximative (par décennie)	N/D	

## 2. STATUT LÉGAL

Statut légal (si applicable)	Inventorié
Règlements associés	N/D

## 3. CARACTÉRISTIQUES ARCHITECTURALES

Usage original	Résidentiel	Précision(s) :	Garage Remise
Autre usage à travers le temps (si possible)	N/A		
Usage actuel	Résidentiel		
Transformations connues	Agrandissement côté gauche		
Typologie	Unifamiliale		
Type architectural	N/D		
État physique (2017)	Très bon état		
Matériaux extérieurs	Tôle profilée, déclin de bois		
Ornementation	Colonnes, fronton, chambranles		
Nombre d'étages	1 1/2		
Altérations affectant l'authenticité	N/D		

## 4. CARACTÉRISTIQUES PATRIMONIALES

Propriétaire(s) d'origine	2006 Patrick Beauchemin		
Intérêt patrimonial	Architectural	Précision(s) :	N/A
Personnage ou groupe historique associé au bâtiment (si applicable)	N/D		
Événement, période ou phénomène relié au bâtiment (si applicable)	N/A		



## 4. CARACTÉRISTIQUES PATRIMONIALES

<i>applicable)</i>	
<b>Valeur patrimoniale</b>	Architectural

## 5. AUTRES

### PHOTOS



## 5. AUTRES (SUITE)

### DONNÉES DOCUMENTAIRES


Cachée derrière la végétation, la maison traditionnelle québécoise du rang Saint-Thomas est en très bon état de conservation. Résultat d'une adaptation du modèle français aux conditions climatiques québécoises, le plancher de la maison est distancié du sol puisque construit sur une fondation de pierre. Attenant au logis principal, la cuisine d'été permettait d'éviter la propagation de la chaleur produite par la cuisson au poêle à bois dans la résidence en saison chaude. La présence de châssis doubles résulte d'une autre adaptation au climat, puisque l'hiver une seconde série de vitres y est installée alors qu'en été elle est retirée et peut être remplacée par des panneaux moustiquaires.

Voir l'agrandissement de 2025





## 1. IDENTIFICATION DU BÂTIMENT

Adresse	620, rang Saint-Thomas	
Ville ou Municipalité	Saint-Aimé	
Nom du bâtiment (si applicable)	La Sublime Asperge	
Numéro de lot	3 217 616	
Données de géolocalisation	N/D	
Date de construction ou date approximative (par décennie)	N/D	

## 2. STATUT LÉGAL

Statut légal (si applicable)	Inventorié
Règlements associés	N/D

## 3. CARACTÉRISTIQUES ARCHITECTURALES

Usage original	Résidentiel	Précision(s) :	Hangar Garage Remise
Autre usage à travers le temps (si possible)	N/A		
Usage actuel	Résidentiel		
Transformations connues	Plus d'un agrandissement, nouvelle cheminée, nouvelle porte moustiquaire en bois		
Typologie	Unifamiliale		
Type architectural	N/D		
État physique (2017)	Très bon état		
Matériaux extérieurs	Tôle profilée, lattes de bois verticales		
Ornementation	Balustrade en bois, volets, chambranles		
Nombre d'étages	1 1/2		
Altérations affectant l'authenticité	N/D		

## 4. CARACTÉRISTIQUES PATRIMONIALES

Propriétaire(s) d'origine	1978 Simon Lavallée et Nicole St-Jean		
Intérêt patrimonial	Architectural	Précision(s) :	N/A
Personnage ou groupe historique associé au bâtiment (si applicable)	N/A		
Événement, période ou phénomène relié au bâtiment (si applicable)	N/A		



## 4. CARACTÉRISTIQUES PATRIMONIALES

<i>applicable)</i>	
<b>Valeur patrimoniale</b>	Architectural



## 5. AUTRES

### PHOTOS



## 5. AUTRES (SUITE)


### DONNÉES DOCUMENTAIRES

N/D





## 1. IDENTIFICATION DU BÂTIMENT

Adresse	629, rang Saint-Yves	
Ville ou Municipalité	Saint-Aimé	
Nom du bâtiment (si applicable)	N/A	
Numéro de lot	3 218 191	
Données de géolocalisation	N/D	
Date de construction ou date approximative (par décennie)	N/D	

## 2. STATUT LÉGAL

Statut légal (si applicable)	Inventorié
Règlements associés	N/D

## 3. CARACTÉRISTIQUES ARCHITECTURALES

Usage original	Résidentiel	Précision(s) :	Grange
Autre usage à travers le temps (si possible)	N/A		
Usage actuel	Résidentiel		
Transformations connues	N/D		
Typologie	Unifamiliale		
Type architectural	N/D		
État physique (2017)	Très bon état		
Matériaux extérieurs	Tôle à baguette, vinyle		
Ornementation	Chambranles		
Nombre d'étages	1 1/2		
Altérations affectant l'authenticité	N/D		

## 4. CARACTÉRISTIQUES PATRIMONIALES

Propriétaire(s) d'origine	Paolo Canti et Pauline Grenon 2016 Pénélope et Jean Grenon	Précision(s) :	N/A
Intérêt patrimonial	Architectural		
Personnage ou groupe historique associé au bâtiment (si applicable)	N/A		
Événement, période ou phénomène relié au bâtiment (si applicable)	N/A		



## 4. CARACTÉRISTIQUES PATRIMONIALES

<i>applicable)</i>	
<b>Valeur patrimoniale</b>	Architectural



## 5. AUTRES

### PHOTOS



## 5. AUTRES (SUITE)


### DONNÉES DOCUMENTAIRES

Possible démolition en 2024, autorisé par la MRC, le MCC et la Municipalité.





## 1. IDENTIFICATION DU BÂTIMENT

Adresse	660, rang Thiersant	
Ville ou Municipalité	Saint-Aimé	
Nom du bâtiment (si applicable)	N/A	
Numéro de lot	3 218 093	
Données de géolocalisation	N/D	
Date de construction ou date approximative (par décennie)	N/D	

## 2. STATUT LÉGAL

Statut légal (si applicable)	Inventorié
Règlements associés	N/D

## 3. CARACTÉRISTIQUES ARCHITECTURALES

Usage original	Résidentiel	Précision(s) :	Ancienne grange Remise
Autre usage à travers le temps (si possible)	N/A		
Usage actuel	Résidentiel		
Transformations connues	Agrandissement à l'arrière		
Typologie	Unifamiliale		
Type architectural	N/D		
État physique (2017)	Très bon état		
Matériaux extérieurs	Tôle à baguette, déclin de bois		
Ornementation	Colonnes, chambranles		
Nombre d'étages	1 1/2		
Altérations affectant l'authenticité	N/D		

## 4. CARACTÉRISTIQUES PATRIMONIALES

Propriétaire(s) d'origine	Marie Proulx 2016 Steve Potvin		
Intérêt patrimonial	Architectural	Précision(s) :	N/A
Personnage ou groupe historique associé au bâtiment (si applicable)	N/A		
Événement, période ou phénomène relié au bâtiment (si applicable)	N/A		




## 4. CARACTÉRISTIQUES PATRIMONIALES

<i>applicable)</i>	
<b>Valeur patrimoniale</b>	Architectural

## 5. AUTRES

### PHOTOS



## 5. AUTRES (SUITE)


### DONNÉES DOCUMENTAIRES

N/D





## 1. IDENTIFICATION DU BÂTIMENT

Adresse	1000, rang du Bord-de-l'Eau	
Ville ou Municipalité	Saint-Aimé	
Nom du bâtiment (si applicable)	N/A	
Numéro de lot	3 217 657	
Données de géolocalisation	N/D	
Date de construction ou date approximative (par décennie)	N/D	

## 2. STATUT LÉGAL

Statut légal (si applicable)	Aucun
Règlements associés	N/D

## 3. CARACTÉRISTIQUES ARCHITECTURALES

Usage original	Résidentiel	Précision(s) :	Garage
Autre usage à travers le temps (si possible)	N/A		
Usage actuel	Résidentiel		
Transformations connues	N/D		
Typologie	Unifamiliale		
Type architectural	N/D		
État physique (2017)	Très bon état		
Matériaux extérieurs	Tôle profilée, tôle à baguette, déclin de bois		
Ornementation	Colonnes, chambranles		
Nombre d'étages	1 1/2		
Altérations affectant l'authenticité	N/D		

## 4. CARACTÉRISTIQUES PATRIMONIALES

Propriétaire(s) d'origine	2009 Rémi Lepage		
Intérêt patrimonial	Architectural	Précision(s) :	N/A
Personnage ou groupe historique associé au bâtiment (si applicable)	N/A		
Événement, période ou phénomène relié au bâtiment (si applicable)	N/A		



## 4. CARACTÉRISTIQUES PATRIMONIALES

<i>applicable)</i>	
<b>Valeur patrimoniale</b>	Architectural



## 5. AUTRES

### PHOTOS



## 5. AUTRES (SUITE)


### DONNÉES DOCUMENTAIRES

N/D





## 1. IDENTIFICATION DU BÂTIMENT

Adresse	1401, rang du Bord-de-l'Eau	
Ville ou Municipalité	Saint-Aimé	
Nom du bâtiment (si applicable)	N/A	
Numéro de lot	3 218 103	
Données de géolocalisation	N/D	
Date de construction ou date approximative (par décennie)	N/D	

## 2. STATUS LÉGAL

Statut légal (si applicable)	Inventorié
Règlements associés	N/D

## 3. CARACTÉRISTIQUES ARCHITECTURALES

Usage original	Résidentiel	Précision(s) :	Garage Remise
Autre usage à travers le temps (si possible)	N/A		
Usage actuel	Résidentiel		
Transformations connues	Agrandissement à l'arrière		
Typologie	Unifamiliale		
Type architectural	N/D		
État physique (2017)	Très bon état		
Matériaux extérieurs	Tôle profilée, déclin de bois		
Ornementation	Colonnes et corbeaux, balustrade en bois		
Nombre d'étages	1 1/2		
Altérations affectant l'authenticité	N/D		

## 4. CARACTÉRISTIQUES PATRIMONIALES

Propriétaire(s) d'origine	Roger Lavoie et Claude Lacelle 2014 Jacques Lalumière et Michelle Guay	Précision(s) :	N/A
Intérêt patrimonial	Architectural		
Personnage ou groupe historique associé au bâtiment (si applicable)	N/A		
Événement, période ou phénomène relié au bâtiment (si applicable)	N/A		



## 4. CARACTÉRISTIQUES PATRIMONIALES

<i>applicable)</i>	
<b>Valeur patrimoniale</b>	Architectural



## 5. AUTRES

### PHOTOS



## 5. AUTRES (SUITE)


### DONNÉES DOCUMENTAIRES

N/D





## 1. IDENTIFICATION DU BÂTIMENT

Adresse	rang Saint-Charles	
Ville ou Municipalité	Saint-Aimé	
Nom du bâtiment (si applicable)	Croix de Saint-Charles	
Numéro de lot	3 217 829	
Données de géolocalisation	45.921563 / -72917183	
Date de construction ou date approximative (par décennie)	1984	

## 2. STATUT LÉGAL

Statut légal (si applicable)	Aucun
Règlements associés	N/D

## 3. CARACTÉRISTIQUES ARCHITECTURALES

Usage original	Autres	Précision(s) :	N/D
Autre usage à travers le temps (si possible)	N/A		
Usage actuel	Choisissez un élément.		
Transformations connues	Aucun		
Typologie	Unifamiliale		
Type architectural	N/D		
État physique (2017)	Très bon état		
Matériaux extérieurs	N/D		
Ornementation	N/D		
Nombre d'étages	N/D		
Altérations affectant l'authenticité	N/D		

## 4. CARACTÉRISTIQUES PATRIMONIALES

Propriétaire(s) d'origine	N/D		
Intérêt patrimonial	Architectural	Précision(s) :	N/A
Personnage ou groupe historique associé au bâtiment (si applicable)	Famille Gamellin		
Événement, période ou phénomène relié au bâtiment (si applicable)	N/A		



## 4. CARACTÉRISTIQUES PATRIMONIALES

<i>applicable)</i>	
<b>Valeur patrimoniale</b>	Architectural

## 5. AUTRES

### PHOTOS



rang Saint-Charles Saint-Aimé



## 5. AUTRES (SUITE)

### DONNÉES DOCUMENTAIRES

Croix érigée pour souligner le 150e anniversaire de la municipalité de Saint-Aimé et en souvenir des nombreuses croix de chemin érigées depuis le premier projet de paroisse en 1784.



## 1. IDENTIFICATION DU BÂTIMENT

Adresse	rang Saint-Yves	
Ville ou Municipalité	Saint-Aimé	
Nom du bâtiment (si applicable)	Croix de Raymond Villiard	
Numéro de lot	3 217 829	
Données de géolocalisation	45.907722/ -73.010389	
Date de construction ou date approximative (par décennie)	N/D	

## 2. STATUT LÉGAL

Statut légal (si applicable)	Aucun
Règlements associés	N/D

## 3. CARACTÉRISTIQUES ARCHITECTURALES

Usage original	Autres	Précision(s) :	N/D
Autre usage à travers le temps (si possible)	N/A		
Usage actuel	Choisissez un élément.		
Transformations connues	Aucun		
Typologie	N/D		
Type architectural	N/D		
État physique (2017)	Très bon état		
Matériaux extérieurs	N/D		
Ornementation	N/D		
Nombre d'étages	N/D		
Altérations affectant l'authenticité	N/D		

## 4. CARACTÉRISTIQUES PATRIMONIALES


Propriétaire(s) d'origine	N/D		
Intérêt patrimonial	Architectural	Précision(s) :	N/A
Personnage ou groupe historique associé au bâtiment (si applicable)	N/A		
Événement, période ou phénomène relié au bâtiment (si applicable)	N/A		

## 4. CARACTÉRISTIQUES PATRIMONIALES

<i>applicable)</i>	
<b>Valeur patrimoniale</b>	Architectural

## 5. AUTRES

### PHOTOS



rang Saint-Yves Saint-Aimé



## 5. AUTRES (SUITE)


### DONNÉES DOCUMENTAIRES

N/D





## 1. IDENTIFICATION DU BÂTIMENT

Adresse	rang Thiersant	
Ville ou Municipalité	Saint-Aimé	
Nom du bâtiment (si applicable)	N/D	
Numéro de lot	3 217 829	
Données de géolocalisation	45.913611/ -72.954417	
Date de construction ou date approximative (par décennie)	N/D	

## 2. STATUT LÉGAL

Statut légal (si applicable)	Aucun
Règlements associés	N/D

## 3. CARACTÉRISTIQUES ARCHITECTURALES

Usage original	Autres	Précision(s) :	N/D
Autre usage à travers le temps (si possible)	N/A		
Usage actuel	Choisissez un élément.		
Transformations connues	Aucun		
Typologie	N/D		
Type architectural	N/D		
État physique (2017)	Très bon état		
Matériaux extérieurs	N/D		
Ornementation	N/D		
Nombre d'étages	N/D		
Altérations affectant l'authenticité	N/D		

## 4. CARACTÉRISTIQUES PATRIMONIALES

Propriétaire(s) d'origine	N/D		
Intérêt patrimonial	Architectural	Précision(s) :	N/A
Personnage ou groupe historique associé au bâtiment (si applicable)	N/A		
Événement, période ou phénomène relié au bâtiment (si applicable)	N/A		

## 4. CARACTÉRISTIQUES PATRIMONIALES

<i>applicable)</i>	
<b>Valeur patrimoniale</b>	Architectural

## 5. AUTRES

### PHOTOS



## 5. AUTRES (SUITE)


### DONNÉES DOCUMENTAIRES

N/D





## 1. IDENTIFICATION DU BÂTIMENT

Adresse	150, rang Thiersant	
Ville ou Municipalité	Saint-Aimé	
Nom du bâtiment (si applicable)	N/A	
Numéro de lot	3 218 053	
Données de géolocalisation	N/D	
Date de construction ou date approximative (par décennie)	N/D	

## 2. STATUT LÉGAL

Statut légal (si applicable)	Inventorié
Règlements associés	N/D

## 3. CARACTÉRISTIQUES ARCHITECTURALES

Usage original	Résidentiel	Précision(s) :	Grange
Autre usage à travers le temps (si possible)	N/A		
Usage actuel	Résidentiel		
Transformations connues	Agrandissement à l'arrière, rehaussement de la maison, fondation en béton, nouvelle balustrade en bois		
Typologie	Unifamiliale		
Type architectural	N/D		
État physique (2017)	Très bon état		
Matériaux extérieurs	Tôle profilée, Déclin de bois		
Ornementation	Balustrade en bois, colonnes et corbeaux, volets, chambranles		
Nombre d'étages	1 1/2		
Altérations affectant l'authenticité	N/D		

## 4. CARACTÉRISTIQUES PATRIMONIALES

Propriétaire(s) d'origine	Voir données documentaires		
Intérêt patrimonial	Architectural	Précision(s) :	N/A
Personnage ou groupe historique associé au bâtiment (si applicable)	Voir données documentaires		
Événement, période ou phénomène relié au bâtiment (si applicable)	N/A		



## 4. CARACTÉRISTIQUES PATRIMONIALES

<i>applicable)</i>	
<b>Valeur patrimoniale</b>	Architectural

## 5. AUTRES

### PHOTOS



## 5. AUTRES (SUITE)

### DONNÉES DOCUMENTAIRES

Des contrats de ventes des années 1880-1890 de la famille Hébert et de Norbert Bédard, tous cultivateurs, font mention d'une terre avec maison, grange, étable et autres bâtisses érigées. Cette résidence pourrait avoir été construite au milieu ou à la fin du XIXe siècle et il s'agit probablement d'une maison traditionnelle québécoise à laquelle une lucarne pignon fut ajoutée par la suite. Le revêtement à l'intérieur du pignon central de la façade est en bardeau de bois alors que le déclin de bois est utilisé sur les autres surfaces murales. L'auvent du perron protège l'entrée des intempéries alors que la pente du toit et le larmier retroussé sont interrompus à cet endroit. Dans les dernières années, la maison fut surélevée pour y ajouter une fondation en béton.

Propriétaires :

Félix Hébert (cultivateur), sa femme Marie Deguire dit Desrosiers et leur fils Joseph  
1882 Joseph Hébert (AVEC BÂTISSE) (cultivateur)  
1894 Paul Poirier (charron) et Basile Giguère  
1896 Norbert Bernard (cultivateur)  
1923 Aimé Bérard (cultivateur), sa femme Marie-Louise Parent et leur fils Elphège  
1960 Elphège Bernard  
1969 Sa Majesté la Reine  
1977 Fernand Harvey  
1977 Pierre Ethier



## 1. IDENTIFICATION DU BÂTIMENT

Adresse	250, rang Thiersant	
Ville ou Municipalité	Saint-Aimé	
Nom du bâtiment (si applicable)	N/A	
Numéro de lot	3 218 070	
Données de géolocalisation	N/D	
Date de construction ou date approximative (par décennie)	N/D	

## 2. STATUT LÉGAL

Statut légal (si applicable)	Inventorié
Règlements associés	N/D

## 3. CARACTÉRISTIQUES ARCHITECTURALES

Usage original	Résidentiel	Précision(s) :	Garage
Autre usage à travers le temps (si possible)	N/A		
Usage actuel	Résidentiel		
Transformations connues	Dégradation, perte de la galerie		
Typologie	Unifamiliale		
Type architectural	N/D		
État physique (2017)	Très mauvais état		
Matériaux extérieurs	Tôle profilée, déclin de bois		
Ornementation	Volets, chambranles		
Nombre d'étages	1 1/2		
Altérations affectant l'authenticité	N/D		

## 4. CARACTÉRISTIQUES PATRIMONIALES

Propriétaire(s) d'origine	1987 Claude Desrosiers		
Intérêt patrimonial	Architectural	Précision(s) :	N/A
Personnage ou groupe historique associé au bâtiment (si applicable)	N/A		
Événement, période ou phénomène relié au bâtiment (si applicable)	N/A		



## 4. CARACTÉRISTIQUES PATRIMONIALES

<i>applicable)</i>	
<b>Valeur patrimoniale</b>	Architectural



## 5. AUTRES

### PHOTOS



## 5. AUTRES (SUITE)


### DONNÉES DOCUMENTAIRES

N/D





## 1. IDENTIFICATION DU BÂTIMENT

Adresse	260, rang du Bord-de-l'eau	
Ville ou Municipalité	Saint-Aimé	
Nom du bâtiment (si applicable)	N/A	
Numéro de lot	3 218 131	
Données de géolocalisation	N/D	
Date de construction ou date approximative (par décennie)	N/D	

## 2. STATUT LÉGAL

Statut légal (si applicable)	Inventorié
Règlements associés	N/D

## 3. CARACTÉRISTIQUES ARCHITECTURALES

Usage original	Résidentiel	Précision(s) :	Grange, garage, hangar
Autre usage à travers le temps (si possible)	N/A		
Usage actuel	Résidentiel		
Transformations connues	Agrandissement à l'arrière Réparations/restauration: nouvelles portes en bois, nouvelle galerie, nouvelle toiture galerie, nouvelle balustrade en bois		
Typologie	Unifamiliale		
Type architectural	N/D		
État physique (2017)	Neutre		
Matériaux extérieurs	Tôle profilée, tôle à baguette, déclin de bois		
Ornementation	Balustrade en bois, colonnes, chambranles, détails du bois de la porte		
Nombre d'étages	2 1/2		
Altérations affectant l'authenticité	N/D		

## 4. CARACTÉRISTIQUES PATRIMONIALES

Propriétaire(s) d'origine	1995 Sylvain Lamoureux		
Intérêt patrimonial	Architectural	Précision(s) :	N/A
Personnage ou groupe historique associé au bâtiment (si applicable)	N/A		
Événement, période ou phénomène relié	N/A		




## 4. CARACTÉRISTIQUES PATRIMONIALES

<b>au bâtiment (si applicable)</b>	
<b>Valeur patrimoniale</b>	Architectural



## 5. AUTRES

### PHOTOS




## 5. AUTRES (SUITE)

### DONNÉES DOCUMENTAIRES

Ce cottage vernaculaire américain fut construit dans la première moitié du XXe siècle. Il se distingue principalement par l'orientation de sa toiture à veux versants droits, perpendiculaire à la voie publique, et l'absence de lucarnes. Le bâtiment de deux étages et demi a conservé certaines caractéristiques d'origines comme des fenêtres de bois à carreaux, les chambranles autour de celles-ci, le déclin de bois et les planches cornières aux coins, la galerie couverte sur deux côtés indépendante de la toiture, ainsi que la composition symétrique des façades. Il a toutefois perdu ses cheminées. La présence de nombreux bâtiments de ferme de bonne dimension, à l'arrière de la résidence, souligne le caractère agricole des lieux.



## 1. IDENTIFICATION DU BÂTIMENT

Adresse	289, rang du Bord-de-l'Eau	
Ville ou Municipalité	Saint-Aimé	
Nom du bâtiment (si applicable)	N/A	
Numéro de lot	3 218 146	
Données de géolocalisation	N/D	
Date de construction ou date approximative (par décennie)	N/D	

## 2. STATUT LÉGAL

Statut légal (si applicable)	Aucun
Règlements associés	N/D

## 3. CARACTÉRISTIQUES ARCHITECTURALES

Usage original	Résidentiel	Précision(s) :	Grange, garage, poulailler
Autre usage à travers le temps (si possible)	N/A		
Usage actuel	Résidentiel		
Transformations connues	N/D		
Typologie	Unifamiliale		
Type architectural	N/D		
État physique (2017)	Très bon état		
Matériaux extérieurs	Tôle profilée, déclin de bois		
Ornementation	Colonnes, volets, chambranles		
Nombre d'étages	1 1/2		
Altérations affectant l'authenticité	N/D		

## 4. CARACTÉRISTIQUES PATRIMONIALES

Propriétaire(s) d'origine	2013 Mélanie Blain et Yan Thibodeau		
Intérêt patrimonial	Architectural	Précision(s) :	N/A
Personnage ou groupe historique associé au bâtiment (si applicable)	N/A		
Événement, période ou phénomène relié au bâtiment (si applicable)	N/A		



## 4. CARACTÉRISTIQUES PATRIMONIALES

<i>applicable)</i>	
<b>Valeur patrimoniale</b>	Architectural



## 5. AUTRES

### PHOTOS



## 5. AUTRES (SUITE)


### DONNÉES DOCUMENTAIRES

N/D





## 1. IDENTIFICATION DU BÂTIMENT

Adresse	320, rang Thiersant	
Ville ou Municipalité	Saint-Aimé	
Nom du bâtiment (si applicable)	N/A	
Numéro de lot	3 218 073	
Données de géolocalisation	N/D	
Date de construction ou date approximative (par décennie)	N/D	

## 2. STATUT LÉGAL

Statut légal (si applicable)	Inventorié
Règlements associés	N/D

## 3. CARACTÉRISTIQUES ARCHITECTURALES

Usage original	Résidentiel	Précision(s) :	Serre
Autre usage à travers le temps (si possible)	N/A		
Usage actuel	Résidentiel		
Transformations connues	Agrandissement à l'arrière		
Typologie	Unifamiliale		
Type architectural	N/D		
État physique (2017)	Très bon état		
Matériaux extérieurs	Tôle à baguette, tôle à joint pincé, déclin de bois		
Ornementation	Colonnes et corbeaux, volets, chambranles		
Nombre d'étages	1 1/2		
Altérations affectant l'authenticité	N/D		

## 4. CARACTÉRISTIQUES PATRIMONIALES

Propriétaire(s) d'origine	1979 Claude Giroux et Diane Fontaine		
Intérêt patrimonial	Architectural	Précision(s) :	N/D
Personnage ou groupe historique associé au bâtiment (si applicable)	N/D		
Événement, période ou phénomène relié au bâtiment (si applicable)	N/D		



## 4. CARACTÉRISTIQUES PATRIMONIALES

<i>applicable)</i>	
<b>Valeur patrimoniale</b>	Architectural

## 5. AUTRES

### PHOTOS



## 5. AUTRES (SUITE)


### DONNÉES DOCUMENTAIRES

Maison familiale Bérard

p. 60 Album souvenir Saint-Aimé presque identique à maintenant



## 1. IDENTIFICATION DU BÂTIMENT

Adresse	330, rang Saint-Yves	
Ville ou Municipalité	Saint-Aimé	
Nom du bâtiment (si applicable)	N/A	
Numéro de lot	3 218 220	
Données de géolocalisation	N/D	
Date de construction ou date approximative (par décennie)	N/D	

## 2. STATUT LÉGAL

Statut légal (si applicable)	Inventorié
Règlements associés	N/D

## 3. CARACTÉRISTIQUES ARCHITECTURALES

Usage original	Résidentiel	Précision(s) :	Grange Garage Écurie
Autre usage à travers le temps (si possible)	N/A		
Usage actuel	Résidentiel		
Transformations connues	Agrandissement contemporain à l'arrière, matériaux distincts		
Typologie	Unifamiliale		
Type architectural	N/D		
État physique (2017)	Mauvais état, dégradation		
Matériaux extérieurs	Tôle profilée, lattes de bois verticales		
Ornementation	Balustrade en bois, volets, chambranles		
Nombre d'étages	1 1/2		
Altérations affectant l'authenticité	N/D		

## 4. CARACTÉRISTIQUES PATRIMONIALES

Propriétaire(s) d'origine	1988 Gilbert Jarret et Marie-Claire Roussel		
Intérêt patrimonial	Architectural	Précision(s) :	N/A
Personnage ou groupe historique associé au bâtiment (si applicable)	N/A		
Événement, période ou phénomène relié au bâtiment (si applicable)	N/A		



## 4. CARACTÉRISTIQUES PATRIMONIALES

<i>applicable)</i>	
<b>Valeur patrimoniale</b>	Architectural



## 5. AUTRES

### PHOTOS



## 5. AUTRES (SUITE)

### DONNÉES DOCUMENTAIRES

N/D



